

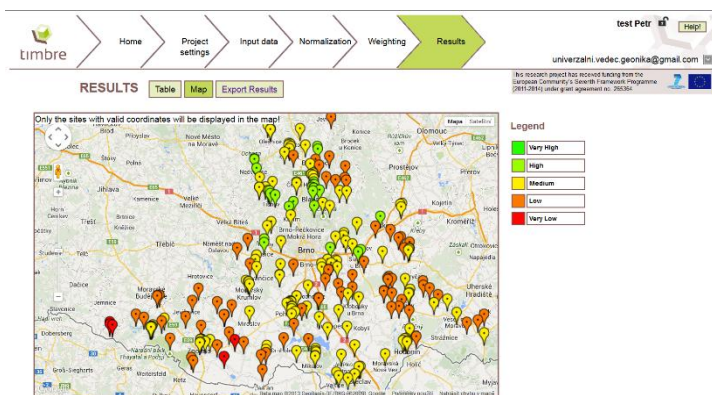


### INSTRUMENT DE PRIORITIZARE BAZAT DE WEB

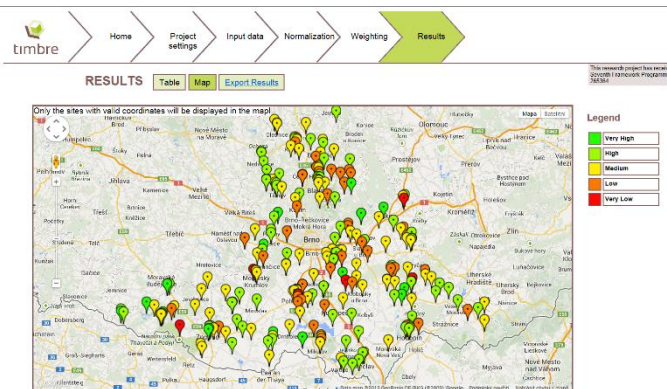
Tip produs	Instrument software bazat pe web
Group țintă	Autorități locale, regionale și nationale, planificatori de dezvoltare urbană, dezvoltatori regionali, proprietari de situri, investitori, dezvoltatori
Disponibilitate și costuri	<a href="http://www.timbre-project.eu/prioritisation-tool.html">http://www.timbre-project.eu/prioritisation-tool.html</a> ( acces liber după înregistrare)

Acest instrument on-line, special și adaptat se bazează pe metode de analiză a deciziilor multi-criteriale și are drept țintă părțile interesate, care sunt responsabile pentru teritorii mai largi (regiuni, raioane, orașe) sau clustere de zone industriale dezafectate (portofolii). Acesta are ca scop de a ajuta la distribuirea resurselor disponibile pentru acele site-uri industriale dezafectate, care au fost evaluate a fi cele mai critice, urgente sau profitabile de a se redevelopa. Instrumentul oferă o evaluare pas-cu-pas a clasificării site-urilor din perspectiva a trei dimensiuni pre-setate: (1) potențialul local de reamenajare, (2), atractivitate și comercializare, precum și (3) riscuri de mediu, care pot fi pur și simplu modificate în funcție de nevoile specificate de către utilizatorii finali. Rezultatele de prioritizare sunt disponibile atât în format user-friendly Google Maps cât și ca tabele care pot fi descărcate sub formă de fișiere Excel.

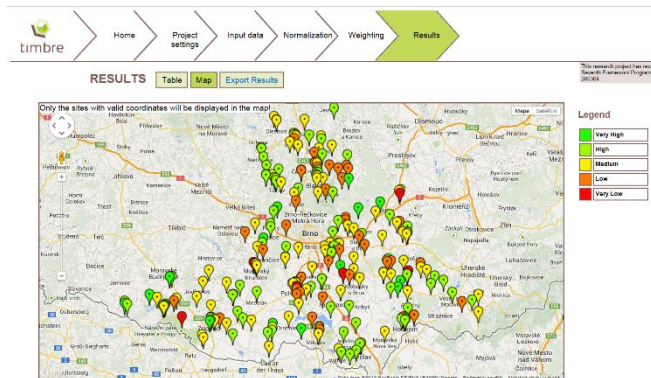
#### Example of results – 1<sup>st</sup> dimension: Local development potential



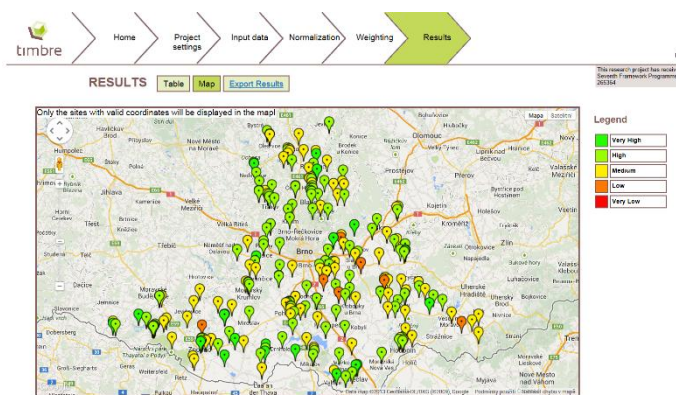
#### Example of results – 3<sup>rd</sup> dimension: Environmental risks



#### Example of results – 2<sup>nd</sup> dimension: Site attractiveness and marketability



#### Example of results – Global score for all three dimensions



Contact: Petr Klusáček – [klusacek@geonika.cz](mailto:klusacek@geonika.cz)

